

# **ASA-Andalucía**

**Fecha: 29/09/2015**




**- Nuevo presidente.**

*EL CORREO DE ANDALUCÍA - pág:13 :: 29/09/2015*




**- El francotirador**

*EL MUNDO (SEVILLA) - pág:2 :: 29/09/2015*



**Nuevo presidente.** El consejo rector de la Asociación de Abastecimientos de Agua y Saneamientos, ASA Andalucía, ha nombrado a Pedro Rodríguez, director gerente de Aljara-fesa, como nuevo presidente de la entidad.





## EL FRANCOOTIRADOR

### Convenio

ESPADAS, EN su política revisionista de la era Zoido, ha tumbado el convenio firmado por éste con el arzobispo para sufragar la restauración de Santa Catalina y dotado con 450.000 euros de Emasesa. Los alcaldes le lloran a Montoro con eso de las *competencias impropias*, que acaban pagando sin corresponderles a ellos, sino a otras Administraciones. Pues bien, Emasesa ha sido objeto de las competencias impropias del Ayuntamiento: lo mismo le endilgaban el patrocinio del *mapping* que el arreglo de Santa Catalina o pagar cualquier otro compromiso del alcalde. Yo creo que Jesús Maza ya no tenía claro cuál era el auténtico objeto social de la compañía, porque suscribió más de 50 convenios de este tipo. Espadas ha acertado al endosarle la factura, rebajada en un 30%, a Urbanismo, pero lo curioso es que como contrapartida por la generosidad municipal la Archidiócesis se compromete a que la visita de los sevillanos al templo sea gratuita. ¿Es que acaso antes había que pagar por entrar o más bien es que el arzobispo ya piensa en hacer caja con este monumento nacional?

[elfrancotiradordesevilla@gmail.com](mailto:elfrancotiradordesevilla@gmail.com)



# Abastecimiento

---



## - Loreto sigue buscando respuestas

DIARIO DE CÁDIZ - pág:18 :: 29/09/2015



## - enplaza desplaza

DIARIO JAÉN - pág:14 :: 29/09/2015



## - El cogobierno acepta las líneas básicas de Ganemos para las ordenanzas

EL DÍA DE CÓRDOBA - pág:14 :: 29/09/2015



## - Un centenar de afectados por la riada de Albuñol

IDEAL DE GRANADA (AGRICULTURA) - pág:10 :: 29/09/2015



## - El PSOE insta a la Junta a presionar al Gobierno para que financie las canalizaciones de Rules

IDEAL DE GRANADA (COSTA) - pág:9 :: 29/09/2015



## - Las pérdidas de Linaqua siguen aún en estudio

IDEAL DE JAÉN - pág:19 :: 29/09/2015

**ANIVERSARIO** | LOS VECINOS DICEN QUE UN AÑO DESPUÉS SÓLO TIENEN "VERSIONES CONTRADICTORIAS"

## Loreto sigue buscando respuestas

● Hoy se cumple un año del primer corte de agua en la plaza de la Fuente, con el que se inició una pesadilla para más de 13.000 personas del barrio gaditano

**Pedro M. Espinosa** CÁDIZ

Cuando Rosa abrió el grifo el agua salió clara pero pestilente. "Era como aguas fecales pero transparentes", recuerda. "Y cuando abrí el lavavajillas, el mal olor era insostenible". Así comenzó su pesadilla y la de otras 13.000 personas del barrio de Loreto. Un mal sueño que duró más de dos semanas y que empezó tal día como hoy de hace justo un año. Un suceso que trajo en jaque al anterior equipo de Gobierno y cuyas causas el actual se ha comprometido a explicar con analíticas incluídas, aunque para ello aseguran que antes deben conseguir cambiar al gerente de Aguas de Cádiz.

Coincidiendo con el primer aniversario del corte de agua más importante que ha sufrido una ciudad europea en las últimas décadas, que afectó a 13.000 personas durante 10 días, vecinos de Loreto han lamentado que aún no cuentan con las analíticas solicitadas y que "nadie nos haya explicado de verdad qué pasó realmente en nuestro barrio y por qué se puso en peligro nuestra salud. Sólo queremos una explicación y la certeza de que nunca tendre-



Finca de la calle Hermanos Ortiz Echagüe donde, según el Ayuntamiento, se originó el problema.

JULIO GONZÁLEZ

mos que pasar nunca por algo similar", decían ayer vecinas de Loreto.

Hace un año se produjo el primer corte de agua en Loreto que afectó sólo a la plaza de la Fuente, al colegio Fermín Salvochea y a la calle Juan Sebastián Elcano. El agua olía mal. ¿Quién se bebe un vaso de agua que huele a café-

ría? Tras dar el aviso a Aguas de Cádiz se cortó el suministro como medida cautelar y se tomaron muestras en diferentes puntos del suministro. El corte duró 38 horas. Los vecinos siguen insistiendo en que "en teoría el problema se originó al abrir una válvula en los Depósitos de Tabacalera. Fue entonces cuando se habría suc-

cionado agua de los depósitos que en vez de dirigirse a la red de saneamiento se fueron a la de distribución".

Tras más de un día sin agua los vecinos cortaron la avenida Juan Carlos I con una manifestación. "Fue entonces cuando el Ayuntamiento ordenó dar el agua de nuevo, pero no debían tenerlas

todas consigo cuando instalaron ocho puntos de analítica en el barrio, algo llamativo teniendo en cuenta que en toda la ciudad sólo hay cuatro puntos de análisis de la calidad del agua", dicen los vecinos con los que habló ayer este medio.

Durante los días siguientes los cortes se fueron sucediendo de

### LOS DOCE PUNTOS QUE LOS VECINOS QUIEREN QUE ACLARE EL AYUNTAMIENTO

**1** Informe de conclusiones y causas subyacentes que provocaron el corte de suministro de agua potable que tienen comienzo los días 29 de septiembre y 13 de octubre de 2014 sin previo aviso, donde se detallan las actuaciones correctivas y preventivas que se realizaron en la red de distribución.

**2** Copia del Libro de Incidencias de Aguas de Cádiz de los días 29 y 30 de septiembre y del 13 de octubre, así como de los días que se mantiene cortado el servicio.

**3** Copia del impreso que se remite a la autoridad sanitaria de la Junta de Andalucía de las características de la situación que han provocado los cortes de suministro de agua en el barrio de Loreto.

**4** Informes de ensayos analíticos emitidos y realizados por los laboratorios de la UCA y Biocecn efectuados en el barrio de Loreto en los días de los cortes en los cuales aparezcan las opiniones e interpretaciones de estos laboratorios.

**5** Copia del protocolo de autocontrol y gestión del abastecimiento fechada con anterioridad al 1 de enero de 2005.

**6** Copia del protocolo de actuación en caso de alerta sanitaria producida en relación con el consumo de agua potable según las recomendaciones efectuadas por la OMS.

**7** Informe técnico del desprecintado el día 29 de septiembre de 2014 de la válvula situada en los depósitos de tabacalera, que, "según me comentaron los técnicos en una primera reunión,

permanecía cerrada desde 2012. Al abrirse esta válvula se puso en contacto el agua estancada de parte de las instalaciones de interior de los Depósitos de Tabacalera con el agua de suministro de la red de distribución", dice Rosa. Se solicitan planos donde aparezca la válvula y el permiso de Aguas de Cádiz a la administración competente para el desprecintado de dicha válvula.

**8** Justificación de la no comunicación del riesgo sanitario a los vecinos afectados tras el primer corte de agua.

**9** Copia donde se indiquen las recomendaciones solicitadas de reformas de las fincas de la calle Hermanos Ortiz Echagüe, como consecuencia de los muestreos realizados en instalaciones de interior de estos edificios constriuidos con anterioridad a 1980.

**10** Informe de propagación de la contaminación bacteriológica donde se razone la extensión de esta por toda la red de distribución de Loreto, con copia de los planos, dimensionado de la red de interior y croquis de la acometida a la red de distribución de las instalaciones de interior donde se localiza el foco bacteriológico de contaminación, en las fincas de Hermanos Ortiz Echagüe, origen de la contaminación que da lugar al corte de agua del día 13, tal como afirma del Ayuntamiento y la empresa Aguas de Cádiz.

**11** Informe de la actuación seguida para la comunicación de las medidas a adoptar por la ciudadanía, a partir del día que aparecen las primeras analíticas con presencia de bacterias coliforme y e.coli, así como las

medidas tomadas para minimizar los riesgos para nuestra salud y bienestar. Se solicita para saber el tiempo que pudimos estar en contacto con las bacterias, por lo cual es importante conocer las horas transcurridas desde que la analítica es positiva hasta que se toman las distintas medidas.

**12** Informe de las medidas correctoras adoptadas tanto las provisionales como las definitivas, en las que se indique las causas por las que no se utilizan las redes soterradas existentes antes del incidente y se opte por instalar una nueva red de distribución pública en toda la barriada; cabe recordar que en información ya publicada se hace hincapié en que la red de distribución está en buen estado.



manera intermitente con la excusa de que estaban realizando mejoras en la red de saneamientos hasta que el 13 de octubre se detectó en las analíticas la presencia de bacterias fecales en un índice superior al 150, cuando debe estar a cero, y se cortó el agua. El servicio no se restableció a todo el barrio hasta el 21 de octubre y se vivieron escenas tercermundistas, con cubas repartiendo agua entre los afectados para que pudieran cubrir sus primeras necesidades.

Los vecinos insistían ayer que lo que les interesa conocer "son las analíticas que se hacen en estos sectores del día 4 al 10 de octubre, en que no hay datos. Aguas de Cádiz lo que ha colgado en su web es una hoja Excel con los valores, pero el papel de la analítica para poder analizarla no nos lo dan pese a que llevamos un año reclamándolo", dicen los vecinos.

A pesar de que siguen recor-

El primer corte de agua duró 38 horas. El segundo fue del 13 de octubre al día 21

dando con indignación el corte de agua, las cubas en las calles, la sensación de haber retrocedido en el tiempo a principios del siglo XX, afirman que la orden de instalar los controles "es lo que nos salvó de algo más grave, porque una bacteria coliforme puede provocar muchos daños a la salud de un niño pequeño o de una persona mayor".

Los vecinos se quejaban ayer de que después de un año "lo único que sabemos es que el Ayuntamiento nos dice que todo se debió a una filtración de aguas fecales en bloques de la calle Hermanos Ortiz Echagüe y los técnicos de la Junta de Andalucía nos dicen que



Una de las manifestaciones de los vecinos. En esta ocasión llegaron a cortar la avenida principal de la ciudad.

JULIO GONZÁLEZ

eso es muy poco probable porque las tuberías de aguas fecales están un metro más abajo que las de distribución, así que estaríamos tirando por tierra hasta el principio de la Ley de la Gravedad si pensamos que el agua se va a filtrar hacia arriba".

Los vecinos quisieron dejar claro también que "no vamos contra el nuevo equipo de Gobierno, ni en su día quisimos politizar el tema, como algunos nos acusaron, pero con la salud de las personas no se juega". Lo vecinos demandan que los nuevos gestores del Ayuntamiento los reciban y escuchen sus problemas como hacían antes de llegar al poder. "Quere-

mos saber qué pasó para poder luego buscar responsables", indicaba ayer una vecina.

Aquella mala gestión no sólo restó votos a Teófila Martínez sino que costó a las arcas municipales 2,4 millones de euros en una obra realizada por Gyocivil y en la que se cambiaron las tuberías en mal estado, entre ellas las de la plaza de la Fuente, a pesar de que ya se sustituyeron cuando se realizó la obra del soterramiento y los vecinos cedieron la propiedad del patio privado al municipio. "La pregunta que nos hacemos es que si la red de la plaza de la Fuente jamás tuvo bacterias fecales entonces ¿por qué la han puesto nueva?".

Un año después de la crisis los vecinos se seguían ayer quejando de la falta de información que sufrieron. "En los carteles que ponía Aguas de Cádiz en los portales sólo decía agua no potable, pero no aclaraba que tenía bacterias. Si te duchabas con ese agua te picaba todo el cuerpo. Los técnicos nos decían que ni nos laváramos las manos", recuerdan.

Los vecinos también lamentan que tras el corte del día 29 "se restableciera el agua sin los tres días de análisis positivos. Ahí se saltaron la Ley a la torera tanto el Ayuntamiento como la Junta de Andalucía". Además critican que la red se hiperclorara "porque de

echarle tanto cloro a la red para matar a las bacterias se provocó el daño en las tuberías".

Rosa Guzmán, una de las vecinas afectadas y que más empeño ha puesto para que se sepa toda la verdad, recordaba ayer que "la noche del 29 de septiembre un técnico llegó a decirnos que se bebía un vaso de agua para demostrarnos que era potable y que no había peligro".

Los vecinos quisieron agradecer a Gonzalo Pando el gran interés que se está tomando porque "se conozca la verdad" y pidieron a los políticos del equipo de Gobierno que atiendan a sus peticiones y les den información.



## deplaza enplaza

**Jódar.** Proyectos de mejora en el sistema de abastecimiento de agua

■ Aguas de Jódar, empresa mixta gestora del Servicio Municipal de Aguas, informa de la conclusión de los trabajos de sustitución de la bomba de impulsión, gracias a la cual se abastece de agua del Pozo la Serrezuela al 99% de la población galduriense. Los trabajos fueron de una tremenda dificultad.





# El cogobierno acepta las líneas básicas de Ganemos para las ordenanzas

● El anteproyecto prevé adaptar en los próximos meses a tasa pública el precio del agua y un impuesto específico para los cajeros ● El recargo del IBI depende de un censo de Vimcorsa

Anabel Calero

El cogobierno aprobará hoy en una junta de gobierno local extraordinaria el anteproyecto de las ordenanzas fiscales para 2016 en el que se han incluido las principales exigencias de Ganemos que resultaron de la asamblea realizada por la agrupación de electores. Así, según las fuentes consultadas, se ha aceptado el paso de precio privado del agua a tasa pública —aunque habrá un periodo de adaptación hasta que se pueda acometer—, las bonificaciones en el impuesto de obras cuando se trate de actuaciones de mejora de la accesibilidad o una de las medidas más polémicas: incluir un gravamen por ocupación de suelo y subsuelo en la vía pública para los bancos por instalación de cajeros automáticos. En el paquete de reivindicaciones hay algunas actuaciones que no podrán aplicarse ya el año que viene, aun-

Las entrada a la Ciudad de los Niños bajan un 50% para adultos acompañantes

que sí existe el compromiso de ponerlo en marcha, como es el caso del precio del agua o del recargo del 50% en el recibo del Impuesto de Bienes Inmuebles (IBI) para las viviendas vacías. En cuanto a Emacsa, según fuentes a las que ha tenido acceso este periódico, existe un "compromiso político" de considerar el agua como tasa pública —y no precio privado—, lo que supondría que el cobro del recibo se llevaría a cabo directamente por el Ayuntamiento y no por Emacsa. La intención, según lo que se ha acordado en la negociación previa a la aprobación hoy del anteproyecto, es que haya una "caja restringida" para recaudar esta tasa de manera que el dinero no se pueda desviar a otras áreas. Igualmente, también se ha garantizado fijar el mínimo vital de suministro de agua de tres metros cúbicos a las unidades familiares que acrediten un ingreso tres veces inferior al Indicador Público de Renta de Efectos Públicos.

Una de las modificaciones más comentadas durante la tramitación de las ordenanzas, el famoso recargo del 50% del IBI a los pisos vacíos, parece que no se podrá aplicar ya para el año que viene. La idea es que se elabore un censo



Los concejales de Ganemos Rafael Blázquez, Alberto de los Ríos y Vicky López.

## Ciudadanos exige que no se castigue a la clase media

El viceportavoz del grupo municipal de Ciudadanos en el Ayuntamiento, David Dorado, resaltó que su partido "aboga por unas ordenanzas fiscales que no castiguen a la clase media, que con tanto esfuerzo está soportando las subidas fiscales de las diferentes instituciones". Dorado aseguró además que "en Ciudadanos queremos una bajada de impuestos que propicie la actividad económica y la creación de empleo en Córdoba", y "rechazamos cualquier medida que conlleve subir la carga fiscal a los cordobeses". El viceportavoz aseguró que "no vemos con buenos ojos que se retire la bonificación en el IBI a las familias numerosas cuando su vivienda tenga un valor catastral superior a los 48.000 euros, ya que esa medida afectaría a un número muy impor-

tante de las familias numerosas de la clase media de Córdoba", por este motivo "desde Ciudadanos solicitamos al Gobierno municipal a que se queden los tramos tal y como se recogen en las actuales ordenanzas fiscales". Otras de las consideraciones que le hemos hecho al equipo de gobierno son "nuestra negativa a subir la tasa de la basura", es más, desde Ciudadanos Córdoba "vemos prioritario aplicar bonificaciones a las familias más necesitadas y a las pequeñas empresas y los autónomos que difícilmente pueden mantener su negocio abierto", explicó Dorado. Con esta propuesta de ordenanzas fiscales "el Gobierno municipal no se olvida de los más necesitados, pero sí lo hace de la clase media trabajadora que tanto esfuerzo hace para subsistir".

de viviendas vacías por parte de Vimcorsa y, para eso, primero hay que definir el concepto de pisos vacíos. Como la intención del cogobierno es que esta medida esté dirigida sobre todo a los bancos, entre algunos criterios que se tendrán en cuenta para elaborar este censo estarán el consumo eléctrico y de agua o que el propietario cuente con entre 40 y 50 inmuebles como mínimo. Esto se corresponde, por tanto, con las bolsas de las entidades financieras. Lo que no ha conseguido la agrupación de electores es que se acepte su propuesta de bonificar el IBI a los propietarios que, a título individual, quieran poner sus pisos desocupados a disposición de alquiler social para familias en riesgo de exclusión.

En cuanto al Impuesto de Construcciones, Instalaciones y Obras (ICIO) también habrá reducciones para actuaciones relacionadas con la accesibilidad, la rehabilitación y la reforma. Las fuentes consultadas insistieron en que también se incluirá en las ordenanzas un impuesto específico pa-

ra los cajeros automáticos. Se trata de un tributo que ya tienen varios municipios españoles, entre ellos Barcelona, y que el Tribunal Supremo avaló en 2009, a pesar del recelo de la banca a la hora de abonar esta tasa municipal.

Otro de los puntos que se ha tratado en la negociación y que está previsto que vaya en el expediente hoy a la junta de gobierno es la exención y bonificaciones en las entradas a los museos municipales para los cordobeses. En el caso de la Ciudad de los Niños también habrá una reducción del 50% en el precio de la entrada para los adultos que vayan acompañando a un niño.

Ganemos también quiere que haya más participación ciudadana en la fijación de los precios públicos como es el caso de las tarifas de Aucorsa o Sadeco.

Tras la aprobación del anteproyecto, se abrirá un plazo de un mes para recibir alegaciones y para que puedan informar el Consejo Social y el Consejo para la Resolución de las Reclamaciones Económico-Administrativas (CREA).



# Un centenar de afectados por la riada de Albuñol

## Los daños en las cosechas superan los seis millones de euros

:: SERGIO SEBASTIANI

Los vecinos de Albuñol han tenido que remontarse más de cuarenta años en el tiempo para recordar una catástrofe de similares características. Y si bien la riada del pasado 7 de septiembre no tuvo la misma magnitud devastadora que aquella de 1973, también causó estragos en las infraestructuras y, lo que es más lamentable, provocó la pérdida de cuatro vidas humanas. La agricultura no estuvo ajena a la tragedia, ya que el agua arrasó a su paso con todo lo que encontró, incluyendo gran cantidad de explotaciones bajo plástico, muy extendidas por la zona oriental de la comarca costera.

Fue una tromba de agua que no duró demasiado, aunque descargó con tal fuerza que dio lugar a una acumulación desmedida y a las consiguientes riadas a través de barrancos, ramblas y todo tipo de cauces. Muchos de ellos se vieron desbordados por el enorme caudal, provocando decenas de incidencias y daños materiales por toda la comarca, sobre todo inundaciones en inmuebles y en explotaciones agrícolas, dejando inutilizables varios caminos rurales. Las zonas costeras orientales fueron las que más sufrieron, especialmente localidades como La Rábita, La Mamola, el litoral de Sorvilán o Castell de Ferro. Pero también se registraron anegaciones e incidencias en la zona occidental de la comarca, como Almuñécar o La Herradura.

Pero los hechos más trágicos tuvieron a Albuñol como epicentro. La primera víctima mortal fue un hombre que resultó arrastrado en el interior de su vehículo, que se encontraba en una rambla de Polopos, y le siguieron otros tres de origen extranjero que convivían en condiciones infrahumanas en un colector de Albuñol. El primero de ellos apareció semienterrado en el paraje Pago La Luna de esa localidad; el segundo lo hizo en Castell de Ferro, hasta donde fue arrastrado a través del mar; y el último fue hallado flotando en el mar en la playa de La Rijana. Al parecer, los tres se encontraban dentro del colector cuando los sorprendió la riada y los arrastró.

Otro municipio que resultó perjudicado es el de Lújar, y especial-

mente el anejo de Los Carlos, debido a la erosión y la falta de contención natural de los árboles tras el incendio que este verano arrasó el alcornoque y a la capa de ceniza que quedó sobre la tierra, impidiendo que esta absorbiera toda el agua que debiera. En este núcleo la riada se llevó cinco coches y dos remolques, aunque no se lamentaron daños personales.

### Playa y aliviadero

Por otra parte, la playa de Castell no sólo se convirtió en un aliviadero de las aguas procedentes del interior, sino también de muchos restos del incendio de la sierra de Lújar, hasta el punto de que el día de la riada «la playa olía a ceniza», según explicó la alcaldesa, Antonia Antequera. Por lo demás, también se produjeron importantes daños en la agricultura, tanto en invernaderos como en caminos rurales, «aunque no al nivel de lo ocurrido en Albuñol, donde las consecuencias fueron peores», según la regidora, si bien explicó que en algunos viales se tuvo que actuar con maquinaria para facilitar el acceso a las fincas.

Según la organización agraria COAG, la zona más afectada se localiza en los seis kilómetros de la rambla del Barranco de las Angosturas de Albuñol, pues al desbordarse el agua dañó buena parte de los invernaderos que hay en sus márgenes, donde también se localizan almacenes de suministros como plásticos y estiércol que se inundaron. Otra zona dañada fue la rambla del Acebuchal, en el anejo de Casarones de Rubite, donde numerosos accesos a explotaciones quedaron cortados por la acumulación de agua. Y más de lo mismo en localidades como Castillo de Baños, Melicena o Los Yesos.

En definitiva, fueron muchas las explotaciones e infraestructuras agrícolas que resultaron destruidas, o cuando menos dañadas. COAG habla de 40 hectáreas solo en Albuñol y su entorno, que supondrían unas pérdidas de «entre 4 y 5 millones de euros». Y es que los perjuicios no se limitan a las infraestructuras de invernaderos y a plantaciones, sino también a muros de contención y otras estructuras com-



Las autoridades, ante los invernaderos afectados. :: IDEAL

### Las estimaciones sobre la superficie afectada por la riada es que estas superan las 40 hectáreas sólo en la localidad de Albuñol

plementarias, mientras que en muchos casos la superficie interior quedó totalmente enfangada, lo que supone un arduo trabajo posterior de limpieza. Capítulo aparte merecen las canalizaciones de agua, tan-

to privadas como de las comunidades de regantes, especialmente las de Albuñol y las que utilizan pozos entre este municipio y Polopos. Contando toda la superficie afectada, la entidad cuantifica los daños en un mínimo de seis millones de euros.

Fueron casi medio centenar las declaraciones de daños reunidas por COAG para presentarlas a la Delegación de Agricultura y Pesca de la Junta en Granada y pedir ayudas por los menoscabos sufridos, además de medidas fiscales. A ellas hay que sumar las más de setenta presentadas directamente por los afectados

en el Ayuntamiento de Albuñol, entre las que se incluyen también las de particulares no agricultores. En suma, más de un centenar de explotaciones son las que resultaron afectadas, pues es un su mayoría son pequeñas, de entre 2.000 y 4.000 metros cuadrados.

Por su parte, Cooperativas Agroalimentarias de Granada también coordinó la recogida de declaraciones de daños de sus asociados. Los agricultores han ido acudiendo a sus cooperativas para declarar lo ocurrido en sus propiedades, invernaderos, cultivos y estructuras vinculadas a la actividad agraria.



## Los restos de la catástrofe ofrecieron un panorama desolador en la zona

:: S.S.

**ALBUÑOL.** En los días posteriores a la riada las zonas afectadas fueron visitadas por diversos responsables políticos que ofrecieron el apoyo de sus administraciones, aunque el tiempo dirá si se hacen efectivos y en qué medida. Uno de ellos fue el consejero andaluz de Medio Ambiente, José Fiscal, quien ofreció «todo el apoyo y ayuda de la Junta para que todo vuelva a la normalidad» y explicó que «en escasamente una hora se produjeron precipitaciones en torno a los 80 litros por metro cuadrado». Aseguró que «ante una fuerza de la naturaleza de ese calibre poco se podía hacer», aunque matizó que «la rambla respondió, aunque lamentablemente no se han podido evitar las desgracias personales». Junto a Fiscal compareció la alcaldesa de Albuñol, María José Sánchez, quien solicitó la ayuda de las administraciones superiores para el arreglo de las infraestructuras públicas dañadas.

También el presidente de la Diputación de Granada, José Entrena, mostró su respaldo a los municipios afectados para prestarles asistencia técnica y ayuda económica. Comprometió «la capacidad de la Diputación para reconstruir las infraestructuras y

los servicios públicos y normalizar lo antes posible la situación», y explicó que desde el primer día los servicios técnicos del organismo han trabajado en la red provincial de carreteras afectadas. Incluso se actuó en varias vías locales que son competencia de los ayuntamientos, «pero que eran esenciales para el tránsito en la zona».

El subdelegado del Gobierno, Santiago Pérez, también acudió a la zona para anunciar que ese mismo día la Dirección General de Costas autorizó un proyecto extraordinario de limpieza del litoral por 150.000 euros. Días más tarde indicó que el trámite se está llevando con urgencia y que «para antes de que acabe el mes ya habrá una empresa encargada de la limpieza de toda la costa».

En esa misma ocasión, ya una semana después de la tragedia, Pérez anunció que el Ministerio de Agricultura y Medio Ambiente solicitó al Gobierno un decreto específico para ayudar y resarcir a los agricultores perjudicados por los daños ocasionados tras el temporal. Tras señalar que «se aprobará muy posiblemente», explicó que la reducción del IRPF estará entre las ayudas que se concederán a los profesionales del campo.



Un vehículo atascado tras la riada. :: IDEAL



## El PSOE insta a la Junta a presionar al Gobierno para que financie las canalizaciones de Rules

El Ayuntamiento de Motril, asimismo, aprueba una declaración de apoyo a la comunidad de regantes para reivindicar unas obras vitales para la comarca

**DI DAMIÁN RUIZ FÁJULA**

**MOTRIL.** La paciencia con la falta de canalizaciones en la presa de Rules, que cada día vierte sus aguas al mar para lamento de los agricultores de la Costa, va llegando a su límite. Tal es así que, ayer, el grupo parlamentario socialista por Granada instó a la Junta por medio de una proposición no de ley a que presione al Gobierno de España para solicitar la financiación suficiente en los presupuestos generales del Estado para la redacción de los proyectos de obra que restar por hacer.

En el texto de la iniciativa, el PSOE recuerda la disposición de la Junta a ejecutar las obras y firmar «un convenio de colaboración que establezca los mecanismos de financiación por parte del Gobierno dado que la obra está considerada de Interés General del Estado».

Ante la demora de este acuerdo y pese al ofrecimiento de la Junta, el PSOE granadino, señala el documento, traslada la preocupación de los municipios y las comunidades de regantes afectadas «que sufren los altos costes de suministro de riego y la salinización de los pozos, elementos que afectan a la rentabilidad de los cultivos y a la generación de empleo».

Por ello, y ante las nuevas fuentes de financiación con fondos europeos del nuevo marco 2014-2020



Vista de la presa de Rules, cuyas reivindicaciones en la Costa para canalizar sus aguas llevan ya más de una década. :: JAVIER MARTÍN

y los presupuestos generales del Estado para 2016, los socialistas afirman que buscarán «el consenso de todos los grupos parlamentarios para instar al Gobierno a que, una vez reconocida su competencia, materialice su compromiso con los proyectos pendientes mediante financiación suficiente».

Asimismo, le solicitan que aborde directamente o mediante convenio de colaboración con la Junta «la ejecución de las obras con la mayor urgencia, por tratarse de obras vita-

les para el abastecimiento y la economía de la Costa granadina dependiente de la agricultura de regadío».

### Apoyo a los regantes

Coincidiendo con la petición del PSOE granadino a la Junta, el Ayuntamiento de Motril aprobó en el pleno de la Corporación una declaración institucional de apoyo a la comunidad de regantes y al tejido socioeconómico que se reunió hace unas semanas en el Centro de Desarrollo Turístico para reivindicar la

finalización de las conducciones de la presa de Rules.

Los portavoces de todos los grupos con representación en el Consistorio (PP, PSOE, PA e IU) suscribieron un texto en el que también hacen un llamamiento a la sociedad motrileña a reclamar unas infraestructuras «imprescindibles para el desarrollo agrícola, industrial y turístico de Motril y su comarca» y que, además, «generarán empleo». «Es una oportunidad histórica para mostrar unión», añadieron.

Para el presidente de la comunidad general de regantes del Guadalfeo, José Rodríguez, estos apoyos «son muy importantes» pero deben venir acompañados de acciones políticas: «Llevamos diez años y tanto el Ministerio como la Junta no se acuerdan de nosotros, por lo que necesitamos ese respaldo del gobierno andaluz». Por lo pronto, aseguró que espera una reunión entre ambas administraciones y la comunidad durante la primera quincena de octubre «para saber cómo actuar».



## Las pérdidas de Linaqua siguen aún en estudio

La parte pública de la empresa mixta de gestión del agua apostó por la disolución del ente en el último Consejo de Administración

:: IRENE TÉLLEZ

**LINARES.** El futuro de la empresa mixta de gestión del agua en Linares, Linaqua, formada en un 51% por el Ayuntamiento y un 49% por Linaqua, sigue en el aire nueve meses después de celebrarse el último Consejo de Administración en el que, según apuntaron fuentes municipales, la posibilidad de disolver el ente mixto, propuesta por la parte pública, quedó sobre la mesa.

Según se ha trasladado a los diferentes grupos municipales del Ayuntamiento de Linares, con representación en dicho consejo, Linaqua celebrará a lo largo de las próximas semanas una nueva reunión para analizar el futuro de la empresa una vez que, pese a los números negativos que se vienen registrando desde hace años, se bloqueó el plan de saneamiento de las cuentas en los presupuestos de este año ante la negativa del PP e IU de incrementar los impuestos del agua en la ciudad.

Las pérdidas, cercanas al medio millón de euros generadas por un descenso en el consumo de agua de la ciudad ante la caída de la población y el cierre de muchas empresas según señalaba la parte privada, determinaron la postura de los representantes del Ayuntamiento de Linares, que solicitaron una auditoría para analizar el origen de las pérdidas, así como los costes reales de la prestación del servicio. Un paso previo a la celebración de una nueva

reunión del Consejo de Administración que determinará la viabilidad de la empresa mixta.

En este sentido, el alcalde de Linares, Juan Fernández, aseguró tras el último consejo que el objetivo era estudiar una nueva fórmula para sanear las cuentas de Linaqua sin que esto supusiera un incremento de los impuestos tras el bloqueo del PP e IU en los últimos presupuestos municipales. «Lo que pretendemos es conocer los costes reales de producción, y a partir de ahí el saneamiento de las cuentas podrían pasar por medidas tan dispares como la compensación de las pérdidas a través de una subvención, como ocurre en el caso del transporte urbano, u otras fórmulas como la liquidación, salida a concurso o encomienda», puntualizó el pasado mes de diciembre el primer edil.

### Recuperación municipal

La constitución de una nueva Corporación local desde que se celebró el último Consejo de Administración de Linaqua ha supuesto un cambio, así mismo, en la representación municipal en el mismo. Así, tan sólo el alcalde de Linares y el representante de IU, Sebastián Martínez, se mantienen dentro del consejo, y formaron parte del acuerdo de una posible disolución de no conseguirse una vía para sanear las cuentas.

«Nuestra postura es la misma», señala en este sentido el portavoz de IU, Sebastián Martínez, quien señala que desde su formación siempre se ha apostado por municipalizar este servicio, más aún cuando, según apunta, la parte privada pretende «cargar al Ayuntamiento con todas las pérdidas».

En este sentido, Martínez señala que, a la espera de que Aqualia



Linaqua registra pérdidas tras la caída del consumo de agua en la ciudad desde 2008. :: ENRIQUE

presente una alternativa de saneamiento que no implique una subida de las tasas y favorezca un presupuesto equilibrado, la postura de IU seguirá siendo la disolución de la empresa mixta. «No se puede achacar todas las pérdidas a la caída del consumo, que es una situación sobrevenida, y cargar el peso al Ayuntamiento porque, como es lógico, ellos como empresa también deben correr riesgos», explica el edil.

La posibilidad de una liquidación generó, ya el pasado mes de diciembre, una gran incertidumbre entre los trabajadores de Linaqua, que celebraron diversas reuniones con los grupos de la oposición para conocer si la plantilla sería subrogada o no en caso de liquidarse la empresa.

La gestión del servicio de abastecimiento del agua fue concedida a Aqualia en 2007. Desde entonces, Linaqua, sociedad de economía mixta para la gestión del ciclo integral del servicio público del agua en la ciudad, es la responsable tanto del abastecimiento como las mejoras

del alcantarillado y depuración, así como del desarrollo del plan contra inundaciones.

### Revisión de las cuentas

Las numerosas pérdidas arrastradas por Linaqua en los últimos tres años generó, a finales de 2012, el inicio de un plan de saneamiento presupuestario dentro de la empresa mixta de gestión del agua que recogía la subida anual de las tasas impositivas del servicio hasta 2017 con el objetivo de reducir el medio millón de pérdidas actual hasta los 78.000 euros, aproximadamente.

Sin embargo, dicho plan tan sólo llegó a ejecutarse en los dos primeros años con una subida de las tasas durante 2013 de seis puntos para, posteriormente, reducirse en los siguientes cuatro años a un 3%, como ocurrió en 2014. Fue durante el debate de los presupuestos municipales para 2015 cuando, finalmente, los grupos de la oposición bloquearon dichas subidas.

Según recogía en el informe dado

a conocer por la empresa concesionaria de cara al desarrollo del plan de saneamiento, el déficit -que podría alcanzar la cifra de 796.500 euros de no revisarse las tarifas- ha sido provocado por la diferencia entre el consumo estimado en el pliego de condiciones que sirvió de base para la adjudicación, y el consumo realizado desde entonces. En concreto, en el año 2011, según el estudio de previsiones, se marcaba una facturación de abastecimiento de 3.528.500 metros cúbicos, cuando realmente no se superó los 3.188.000 metros cúbicos facturados.

Además, junto al diseño de un plan de saneamiento, la mala situación de las cuentas de Linaqua generó una campaña de revisión de los impagos que se registraban por parte de algunos usuarios, con especial énfasis en las viviendas de la Junta en Arrayanes, que desembocó un enfrentamiento judicial entre Linaqua y la Agencia de la Vivienda y Rehabilitación de Andalucía (AVRA).





**- Federico Fernández, a un paso de ser el nuevo secretario general de Agricultura**

*DIARIO DE JEREZ - pág:33 :: 29/09/2015*



**- CARRIÓN DE LOS CÉSPEDES La Junta festeja las bodas de plata del Centro de Nuevas Tecnologías del Agua**

*EL CORREO DE ANDALUCÍA - pág:15 :: 29/09/2015*



**- La mayoría de las 26 alegaciones a la obra del Darro se incorporarán al proyecto**

*IDEAL DE GRANADA - pág:10 :: 29/09/2015*



**- Denuncian vertidos ilegales junto al polígono El Portal**

*VIVA (JEREZ) - pág:4 :: 29/09/2015*

# Federico Fernández, a un paso de ser el nuevo secretario general de Agricultura

● Su traslado a Sevilla, que podría concretarse hoy, dejaría vacante la Delegación de Medio Ambiente en Cádiz

**F.S.Zambrano** CÁDIZ

El actual delegado territorial de Medio Ambiente en la provincia de Cádiz, Federico Fernández, está a un solo paso de convertirse en el nuevo secretario general de la Consejería de Agricultura de la Junta de Andalucía. Es más, fuentes de la Administración andaluza no descartaban ayer que

su nombramiento fuera ratificado en el Consejo de Gobierno previsto para la mañana de hoy. De confirmarse, el equipo de la Junta en la provincia gaditana volvería a registrar una vacante apenas dos semanas después de que en teoría quedara cerrado con el relevo en la Delegación de Fomento, cuando Gemma Araujo suplió a Manuel González Piñero. Además, en las próximas semanas habrá otra plaza libre, habida cuenta de que la delegada territorial de Salud, Miriam Alconchel, tendrá que dimitir en breve al figurar en el segundo puesto de la candidatura al Congreso de los Diputados presentada por el PSOE de Cádiz para las próximas elecciones generales.

Nacido en Rota en 1961, licenciado en Ciencias Biológicas por la Universidad de Sevilla y más-



Federico Fernández.

ter en Gestión Integrada del Litoral por la Universidad de Cádiz, Federico Fernández Ruiz-Henestrosa es delegado territorial de Medio Ambiente desde mediados de 2012. En los tres primeros años, durante el gobierno de coalición entre PSOE e IU en la Junta, asumió tanto la cartera medioambiental como las de Agricultura y Pesca. Sin embargo, tras la reestructuración en el organigrama de la Junta decidido este verano por Susana Díaz, esta consejería quedó fragmentada y Fernández se quedó únicamente con la dirección del área de Medio Ambiente y Ordenación del Territorio.


Curiosamente, es la nueva consejera de Agricultura, Carmen Ortiz, quien le reclama ahora para que se convierta en secretario general de este área de gobierno

de la Administración andaluza, donde la labor de Fernández siempre ha sido muy bien valorada.

Antes de acceder a la Delegación Territorial de Agricultura, Pesca y Medio Ambiente a mediados de 2012, Federico Fernández había realizado su labor en otros puestos de la Junta de Andalucía y también del Gobierno central. En concreto, entre los años 1995 y 1997 fue director del Parque Natural Sierra de Grazalema y entre 2006 y 2008 asumió las funciones de jefe de la Demarcación de Costas Andalucía-Atlántico en el primero de los dos gobiernos que presidió José Luis Rodríguez Zapatero.

Tras esta experiencia en la Administración estatal volvió a la estructura de la Junta, siendo gerente provincial de la Agencia Andaluza del Agua desde marzo de 2008 hasta su nombramiento como delegado territorial.

Nada ha trascendido hasta ahora de quiénes podrían ser los candidatos a convertirse en los nuevos delegados territoriales de Medio Ambiente y de Salud.



durante los actos por el 25 aniversario del centro. Durante su visita a la planta de experimentación, destacó que en este tiempo, se ha logrado que el 85 por ciento de la carga contaminante que se genera en los núcleos urbanos andaluces cuenta con un sistema de depuración, conforme dicta la normativa europea.


### **CARRIÓN DE LOS CÉSPEDES**

## **La Junta festeja las bodas de plata del Centro de Nuevas Tecnologías del Agua**

► Andalucía es un referente en procesos innovadores de depuración de aguas residuales gracias a los trabajos de investigación y difusión del Centro de Nuevas Tecnologías del Agua (Centa). Así lo expresó el consejero de Medio Ambiente y Ordenación del Territorio, José Fiscal,







## La mayoría de las 26 alegaciones a la obra del Darro se incorporarán al proyecto

La Confederación ha enriquecido la obra con propuestas de vecinos, instituciones y partidos

:: M. V. C. Y EFE

**GRANADA.** La Confederación Hidrográfica del Guadalquivir ha incluido en el proyecto del río Darro la mayoría de las 26 alegaciones que recibió la actuación en el periodo de información pública. El Ayuntamiento de Granada y distintos colectivos vecinales presentaron pro-

puestas que han enriquecido la intervención, y muchas de ellas se están estudiando para incorporarlas. Es el caso de la conexión de las sendas proyectadas en la ribera del Darro -desde la Fuente del Avellano a Jesús del Valle- con los puentes San José y Partidor, así como la senda de las fuentes Agrilla y La Salud, ante su importante valor ambiental y cultural. Esta propuesta partió de los vecinos del Sacromonte y del Consistorio de la capital. De igual forma se incluirán en el proyecto la limpieza y corrección de los barrancos

principales del Sacromonte para disminuir los arrastres en caso de lluvias torrenciales sobre el barrio, una alegación que había presentado Izquierda Unida.

El presidente de la CHG, Manuel Romero, recordó ayer en el Ayuntamiento que la actuación en el Darro pretende actuar contra las inundaciones en la capital granadina, que a lo largo de la historia ha sufrido numerosas avenidas provocadas por la fuerza del río dejando graves daños en el casco histórico de la ciudad. Y destacó que, además, «esta

actuación permitirá recuperar el uso natural que tuvo en su día como camino natural de comunicación».

La CHG pretende la regulación de avenidas que permita disminuir el peligro sobre la población de Granada y su patrimonio histórico-artístico mediante la construcción de diques en determinados barrancos y cauces que vierten al río principal y la corrección de cauces que permita la circulación de caudales.


El proyecto busca también disminuir las pérdidas de suelo, la mejora cuantitativa y cualitativa de los recursos hídricos, la recarga de acuíferos y la planificación dinámica de la cuenca hidrográfica en el transcurso del tiempo.

Al mismo tiempo se pretende recuperar las vías de comunicación e itinerarios culturales recreativos

existentes en la antigüedad que den una continuidad al tránsito peatonal y ciclista desde la ciudad de Granada hasta el curso medio del río Darro y generar un corredor verde peatonal y ciclista que integre el entorno urbano de la ciudad de Granada con el cauce medio y alto y que mejore la permeabilidad entre ambas riberas del río. El proyecto contempla más de seis kilómetros de senderos peatonales y 3,5 kilómetros de carril bici. Un reclamo turístico inmejorable o una nueva «ruta del colesterol», como la definió el alcalde, José Torres Hurtado.

El delegado del Gobierno en Andalucía, Antonio Sanz, destacó que «antes de que finalice el año, estaríamos licitando esta obra». Un proyecto paisajístico, recreativo y también cultural para la ciudad.





**MEDIO AMBIENTE** En la zona se encuentran incluso traviesas del trazado ferroviario

# Denuncian vertidos ilegales junto al polígono El Portal

**CRÍTICOS** Ecologistas en Acción advierte del abandono de la zona del puente del Duque **MEDIDAS** Reclaman más control a las administraciones

R.V.

**JEREZ** | Ecologistas en Acción ha denunciado la existencia de un "vertedero incontrolado" en el entorno del puente del Duque, próximo a la estación depuradora de aguas residuales (EDAR) de El Portal y al polígono industrial del mismo nombre.

La organización advierte de que la situación no es nueva, motivo por el cual "dice mucho de la desidia y abandono" que a su juicio "parece imponerse en los espacios que, siendo de todos, acaban siendo de nadie".

En este lugar en concreto confluye la cañada de Pino-solete con el antiguo trazado ferroviario y los caminos que conducen a la zona de la Cartuja -pasando por La Corta-, convirtiéndose de algún modo en el "escaparate" del polígono industrial El Portal.

Según esta organización, la proximidad con algunas chatarrerías propicia que "muchas personas que se dedican a la recogida de enseres domésticos y chatarra los limpian allí antes de venderlos, dejando junto al puente un enorme montón de basura que aumenta cada día".

Pero en este lugar no sólo se encuentran los restos de ese material, sino que toda-



Una de las imágenes de este vertedero incontrolado divulgadas por Ecologistas en Acción. ECOLOGISTAS EN ACCIÓN

## Apunte

### Un vertedero que carece de control

■ ■ Ecologistas en Acción se pregunta "dónde están los vigilantes ambientales, la Policía Local, los agentes del Seprona o los servicios de limpieza de las carreteras" ante estos vertidos ilegales.

vía pueden incluso observarse algunas traviesas que sobraron cuando se ejecutaron las obras del viaducto del ferrocarril y que en su momento no fueron retiradas por las empresas constructoras.

Ecologistas en Acción entiende que la presencia de estos vertidos propicia que vecinos particulares e incluso "transportistas sin escrúpulos" descarguen allí sus bucas "para ahorrarse la tasa" que deben abonar en los

vertederos autorizados, lo que propicia que el volumen de basuras se incremente de manera paulatina.

La organización reclama un mayor control de la zona, así como la instalación de señales que adviertan de la prohibición de arrojar en ella cualquier tipo de residuo. Además, solicita la colaboración de las chatarrerías y de las empresas transportistas, para evitar nuevos vertidos.



# Regantes

---



## - El Gobierno destina diez millones para mejorar los ríos Darro y Genil

GRANADA HOY - pág:17 :: 29/09/2015



El delegado del Gobierno, Antonio Sanz, anunció ayer la inversión en el Ayuntamiento de Granada.

G. H.

## La declaración BIC del Darro cada vez más cerca

La Delegación Provincial de Cultura completó el pasado mes de julio el trámite para alcanzar la declaración como Bien de Interés Cultural (BIC) el valle del Darro. Una protección que ha sido exigida por numerosos vecinos de Granada en múltiples ocasiones hasta el punto de que se constituyó una plataforma específica para ello. El expediente, ya ha sido remitido a los servicios centrales de la consejería que dirige Rosa Aguilar. Lo más complicado, según detalló la delegada de Cultura de la Junta de Andalucía, Ana Gámez, recientemente a 'Granada Hoy', es la "gran cantidad de agentes implicados". Por ejemplo, los ayuntamientos de Granada, Beas de Granada y Huétor Santillán son también actores pues por su ubicación se suman en el dominio público hidráulico, pero también la Alhambra y el Albaicín con sus respectivas protecciones.

# El Gobierno destina diez millones para mejorar los ríos Darro y Genil

● Las actuaciones serán desarrolladas por la Confederación Hidrográfica del Guadalquivir

R. Castro GRANADA

El proyecto de restauración del río Darro y la mejora del encauzamiento del Genil ha cogido impulso. El delegado del Gobierno en Andalucía, Antonio Sanz, confirmó ayer el compromiso del Ejecutivo con el Ayuntamiento de Granada para poner en marcha dos de los proyectos más relevantes para la ciudad, como son la restauración de la cuenca del río Darro y la restauración del encauzamiento urbano del río Genil, actuaciones que serán desarrolladas por la Confederación Hidrográfica del Guadalquivir (CHG) y que supondrán una inversión de diez millones de euros.

Tras la reunión mantenida con el alcalde de Granada, José Torres Hurtado, en la que también estuvo presente el presidente de la Confederación, Manuel Romero, Sanz hizo referencia a los casi 16 millones de euros que el Gobierno de España ha invertido, a través del organismo de cuenca, en la provincia: "Esta inversión demuestra la apuesta decidida del Gobierno de Rajoy y su sensibilidad antes los principales pro-



La actuación también comprende la regeneración de la vegetación en el Darro con la plantación de olmos o zarzas.

PEPE VILLOSLADA

blemas que sufren los ciudadanos", precisó.

Sanz señaló que la CHG acaba de cerrar el proceso de consulta pública del proyecto de restauración hidrológica-forestal de la cuenca del río Darro, que ha recibido un total de 26 alegaciones, algunas de las cuales se han estimado de cara al proyecto definitivo. Esa actuación, que contempla una inversión de 6,5 millones de euros y que tendrá un plazo de ejecución de 36 meses, permitirá conectar los barrios históricos de la ciudad con toda la cuenca del río.

En concreto, el proyecto comprende la construcción de un corredor verde que combinará una vía peatonal con otra ciclista. Dicha vía partirá del camino de la Fuente del Avellano hasta llegar a

### LAS CLAVES

#### INVERSIÓN

#### Diez millones de euros para los ríos de Granada

El delegado del Gobierno en Andalucía, Antonio Sanz, confirmó ayer el compromiso del Ejecutivo con el Ayuntamiento para poner en marcha la restauración hidrológico-forestal de la cuenca del río Darro y el proyecto de encauzamiento del río Genil que supondrán una inversión de 10 millones de euros.

#### DARRO

#### El proyecto de la cuenca coge impulso

El proyecto de regeneración del río Darro se ha expuesto de forma pública este verano. En total ha recibido 26 alegaciones. Algunas de ellas se han incorporado al proyecto final que comprende la restauración forestal, la creación de un corredor verde para bicis y peatones o la construcción de diques en barrancos de la cuenca.

#### GENIL

#### El encauzamiento del río se cuela en los proyectos

Antonio Sanz también anunció una actuación en el encauzamiento del río Genil.

la Presa Real, de donde mana el agua que bebe la Alhambra. La CHG ha incluido en el proyecto definitivo la conexión de las sendas con los puentes San José y Partidor, así como la senda de las fuentes Agrilla y La Salud, ante su importante valor ambiental.

El nuevo Darro será repoblado además, pues se prevé la recuperación de la vegetación en la zona con la plantación de olmos, rosales, zarzas o sauces. Asimismo, destaca la otra pata del proyecto y casi la más importante: las obras de mejora en la cuenca del Darro con la construcción de diques en barrancos secundarios de la cuenca para retener los elementos sólidos que arrastra el agua.

Por otro lado, Sanz anunció que la CHG está tramitando el proyecto de restauración del encauzamiento urbano e integración de tomas de riego sobre el río Genil, que tiene como objetivo realizar las reparaciones y mejoras necesarias para solucionar los problemas que presentan estas infraestructuras debido al paso del tiempo y que generan problemas de insalubridad.

El organismo también está tramitando el proyecto de restauración del encauzamiento urbano e integración de tomas de riego del río Genil. Una actuación que contempla dos fases. En una primera, se prevé la restauración de la solera de hormigón armado del cauce. Además, también se prevé el traslado de la actual toma de riego hacia otro punto a través de una conducción cerrada que discurrirá adosada al paramento vertical actual del encauzamiento. El presupuesto al que asciende esta primera fase es de 3,5 millones de euros. En una segunda fase se estudiará la ejecución de la restitución de la toma tradicional de Arabuleila y la entrega a las comunidades de regantes de la Ochava y Santa Fe.

