

ASA-Andalucía

Fecha: 09/09/2015

Abastecimiento



- Las obras de la calle Larga comienzan hoy miércoles con un plan de tráfico alternativo

DIARIO DE CÁDIZ - pág:32 :: 09/09/2015

- Participa reclama medidas para aplicar el "derecho humano al agua"

DIARIO DE SEVILLA - pág:10 :: 09/09/2015

- Polémica por el corte del suministro en Los Villares

DIARIO JAÉN - pág:17 :: 09/09/2015

- Una tromba de agua obliga a evacuar una residencia y anega varias calles

EL DÍA DE CÓRDOBA - pág:14 :: 09/09/2015

- Adif adjudica las obras para llevar agua a Abdalajís

EL MUNDO (MÁLAGA) - pág:24 :: 09/09/2015

- La riada arrastra a dos inmigrantes y un tercero sigue desaparecido

IDEAL DE GRANADA - pág:2 :: 09/09/2015

- Adif llevará al municipio agua para paliar los problemas de abastecimiento

MÁLAGA HOY - pág:16 :: 09/09/2015

- 200 vecinos están sin agua desde el sábado por una avería


SUR - pág:16 :: 09/09/2015

- Adjudican las obras que aseguran el agua al valle

SUR - pág:16 :: 09/09/2015

- Participa reclama garantías para el "derecho al agua"

VIVA (SEVILLA) - pág:5 :: 09/09/2015

► **EL PUERTO**

Las obras de la calle Larga comienzan hoy miércoles con un plan de tráfico alternativo

Estará cerrado a los vehículos el tramo comprendido entre las calles Descalzos y Chanca

Teresa Almendros EL PUERTO

Tal y como estaba previsto hoy miércoles arrancarán las obras de remodelación del tramo de la calle Larga (Virgen de los Milagros) comprendido entre la plaza Peral, a la altura de Descalzos, y la calle Chanca. El objetivo principal de los trabajos es sustituir la red de abastecimiento y saneamiento de aguas por tube-

ría nuevas, siendo esta la primera fase de unos trabajos que continuarán en el futuro hasta el final de la calle Larga, hacia la plaza de los Jazmines.

Las obras tendrán una duración aproximada de tres meses y se confía en que estén terminadas antes de las Navidades. Además de la sustitución de la red de aguas la actuación conlleva también la renovación de la calzada, con la reposición de los adoquines, y la creación de nuevas aceras al mismo nivel de la calzada.

Hoy mismo a primera hora de la mañana se reunirá la comisión local de tráfico para supervisar el plan al-

ternativo previsto, que quedará habilitado a lo largo de la jornada. Este plan contempla la ubicación de cartelería en distintos puntos de acceso al centro de la ciudad, advirtiendo del cierre al tráfico de la calle Larga con motivo de estas obras. Otro tipo de carteles se ubicarán ya en los accesos a Larga insistiendo en su cierre al tráfico y recomendando los itinerarios alternativos que se han habilitado, y que discurrirán básicamente a través de las calles Recta y Javier de Burgos, para desembocar en la Ribera del Río. Desde la calle Luja también se podrá circular a través de las calles Mayorga y Puerto escondido, hasta llegar también a la Ribera.

En cuanto al acceso de la calle Larga desde la calle Palacios, quedará restringido mientras duren los trabajos a los vehículos autorizados y acceso a los aparcamientos públicos. Esto mismo ocurrirá con la calle nevería, desde la plaza de peral hasta la calle Palacios.


Únicamente para residentes con garajes y motocicletas se ha dejado el tramo de la calle Larga comprendido entre las calles Chanca y Caldevilla, de manera que se permitirá el doble sentido de circulación mientras duren los trabajos.

Para el estacionamiento de motocicletas se han habilitado puntos específicos en ese mismo tramo de la

calle Larga, entre Chanca y Caldevilla, y un tramo de Larga hacia el lado contrario una vez pasado el cruce con la calle Palacios. En cuanto a las zonas habilitadas para carga y descarga, se ha destinado un tramo a partir del cruce con Palacios hacia Santo Domingo y otro punto en la calle Luja.

Los trabajos de reforma de la calle Larga cuentan con un presupuesto de 190.000 euros que corre a cargo de la empresa de aguas, Apemsa, para la reposición de las tuberías, mientras que otros 85.000 euros serán destinados del presupuesto municipal en vigor para la remodelación de las aceras, incluyendo la preinstalación del nuevo sistema de iluminación y la reforma de los alcorques de los naranjos. La calzada y las aceras irán separadas por bolaridos. La empresa encargada de la ejecución de los trabajos es Firmes y Carreteras.





Participa reclama medidas para aplicar el “derecho humano al agua”

R. S.

Después de que el Parlamento Europeo haya aprobado una moción que insta a legislar en favor del derecho humano al agua y al saneamiento, Cristina Honorato, portavoz adjunta de Participa Sevilla en el Ayuntamiento hispalense, avisó ayer de que en la capital andaluza no hay constancia de la existencia de “un mecanismo explícito de garantía del suministro domiciliario de agua y saneamiento como un derecho humano a cumplir”.

Honorato recordó que en Sevilla, tras el acuerdo firmado para proclamar alcalde al socialista Juan Espadas, el Consistorio se comprometió a “que no se les cobrarán las nuevas contrataciones del suministro de agua, ni se les girará facturación durante un año, a las familias y personas sin recursos suficientes”.



Polémica por el corte del suministro en Los Villares

El PSOE acusa al alcalde de falta de previsión y recuerda que el municipio cuenta con seis depósitos de agua

ESPERANZA CALZADO


El corte de agua de Los Villares desata la disputa política. El alcalde, el popular Francisco José Palacios Ruíz, culpó en este periódico al anterior equipo de Gobierno como el causante del problema. El dirigente asevera que entre 2003 y 2008 Los Villares vivió un "gran crecimiento urbanístico" sin que se prepararan las infraestructuras necesarias. Indica que lo único que hicieron los socialistas fue un depósito muy pequeño.

Sin embargo, el PSOE no sale de su asombro ante tal afirmación. Le

recuerdan que, durante su mandato, se construyó un depósito de mil metros cúbicos que abastece, precisamente, a las urbanizaciones afectadas por los cortes de suministro. "El alcalde debería saberlo, y no hay ni un solo depósito mas grande que ese en Los Villares. Pero eso sí, ese depósito, sobre todo, es infinitamente más grande que el que ha construido él en la legislatura anterior, que no construyó ni uno", denuncia, con ironía.

El PSOE recuerda, en un escrito, que el municipio cuenta con seis depósitos, tres iguales que el que habilitaron ellos, y otros dos

más pequeños. "Tampoco se acuerda el alcalde de que hicimos un sondeo en una finca donde también se ha construido un pozo y, aunque parece que el agua no es apta para el consumo humano, sí se podría utilizar para el riego de las zonas verdes en vez de utilizar la potable. El problema es que en su legislatura anterior no invirtió en crear una red independiente para riego de zonas verdes y ahora si se quiere mantener los jardines hay que hacerlo con agua de los depósitos que abastecen a los ciudadanos", denuncia los socialistas de Los Villares.



QUEJAS. El PSOE muestra en fotos el estado de los alrededores de Río Frio.

LUCENA

Una tromba de agua obliga a evacuar una residencia y anega varias calles

● Los 21 usuarios, con enfermedades mentales, serán reubicados en el edificio escolar Miguel Álvarez de Sotomayor ● Los trabajos de limpieza se pueden prolongar dos meses

Clara R. Baum

La tormenta que descargó en la noche del lunes sobre Lucena obligó a desalojar a los 21 usuarios de la residencia El Sauce, situada en el polígono Los Santos y que desde 1999 atiende, por iniciativa privada, a personas que padecen algún tipo de enfermedad mental. Pasadas las 22:00, una fuerte tromba asoló las dependencias de esta entidad hasta el punto de que el agua superó el metro de altura y obligó a los cuidadores los Bomberos, la Policía Local y la Nacional y el 061 a desalojar a todos los usuarios. En algunos casos, sin posibilidad alguna de llevarse sus pertenencias, sin calzado y envueltos en sábanas. Los testigos calificaron la situación de "dantesca".

En un primer momento, los evacuados fueron trasladados hasta un bar cercano, donde se les ofreció cobijo y fueron atendidos por los sanitarios. Posteriormente, y gracias a la empresa que gestiona los autocares urbanos, fueron trasladados hasta un hotel, donde permanecerán hasta hoy. Los usuarios supieron afrontar los hechos "con una envidiable entereza", destacaron los cuidadores. A mediodía finalizaron los trabajos de extracción de agua, para lo que fue necesaria la realización de butrones en las paredes; las labores de limpieza, no obstante, se demorarán "en torno a dos meses a falta de una valoración concreta por parte de la empresa de seguros", como señaló la dirección del centro. De forma provisional, los evacuados se alojarán en el gimnasio del Centro Municipal Los Santos hasta que realicen los trabajos de adecuación en uno de los módulos de la residencia escolar Miguel Álvarez de Sotomayor, próxima a El Sauce, donde permanecerán hasta que sus dependencias recuperen la normalidad.

La dirección del centro recalcó a **El Día** la "enorme ayuda" recibida por parte de colectivos y ciudadanos lucentinos, "que se han volcado facilitando ropa y calzado" a todos los miembros de la residencia, como Infancia Solidaria, Cáritas, Stop Desahucios o la Cruz Roja, además de algunas asociaciones que se han prestado para ofrecer actividades de ocio a los residentes hasta que se restablezca la normalidad. La entrada masiva de agua fue el derrumbe de un muro de contención provocado por la tromba; el aguacero también afectó



El interior del inmueble, totalmente destruido.

REPORTAJE GRÁFICO: C. R. BAUM



Operarios intervienen en un camino.

tó varios bares y naves industriales colindantes.

La concejala de Servicios Sociales, Teresa Alonso (PSOE), señaló que en las tareas de evacuación pudieron recuperar medicamentos, por lo que los usuarios están cubiertos hasta el domingo. Alonso explicó que los evacuados recibieron la visita de personal sanitario del Centro de Salud para valorar su estado, a falta de recuperar aún parte de los expedientes,

que han quedado prácticamente ilegibles.

Desde el gobierno municipal, que estuvo en todo momento en contacto con los portavoces de todas las formaciones políticas, señalaron que la cantidad de agua recogida en la media hora que se prolongó la tormenta pudo alcanzar los 33 litros por metro cuadrado en la zona del polígono de la Viñuela, mientras que en Los Santos "la cantidad registrada pudo ser el

doble", según los cálculos del concejal de Obras, Servicios Sociales y Seguridad Ciudadana, José Cantizani (PSOE). Precisamente, fue en la zona del Bulevar de Los Santos donde el Ayuntamiento acometió obras de mejora para la canalización del agua en estos casos, trabajos que han resultado insuficientes en esta ocasión.

Entre las más de 25 incidencias que los servicios del 112 atendieron en la provincia de Córdoba en

Movilizado un operativo especial de 18 bomberos

El Servicio de Carreteras de la Diputación y el Consorcio Provincial de Bomberos intervinieron de forma conjunta y coordinada en los municipios más afectados por las fuertes lluvias. El diputado provincial de Cooperación con los Municipios y Carreteras, Maximiano Izquierdo, y la responsable de Empleo, Protección Civil y vicepresidenta del Consorcio Provincial de Bomberos, María Dolores Amo, coordinaron, junto al presidente de la Diputación, Antonio Ruiz, la actuación de ambos servicios en los municipios donde fue requerida su intervención. El Consorcio Provincial de Bomberos movilizó ocho vehículos y a 18 bomberos de los parques de Montilla, Lucena, Priego de Córdoba y Puente Genil entre las 22:30 y las 03:30.

la noche de ayer, Lucena fue la población más afectada. De otro lado, varios vehículos quedaron atrapados en el Puente de Córdoba y se registraron también incidencias en los caminos de Torre molinos y la Sierrezuela y la Carretera de Cabra. En el casco urbano, varias viviendas y sótanos registraron anegaciones, sobre todo en las calles Mesón, Catalina Marín, Iznájar o Málaga.

También quedaron afectadas las avenidas Miguel Cuenca Valdivia, de la Guardia Civil y de El Parque, donde el agua llegó a alcanzar importantes cotas y arrasó mobiliario urbano y contenedores de basura. En el colegio Barahona de Soto también quedó suspendido el suministro eléctrico. También se registraron importantes niveles de agua en la calzada en las zonas próximas a los colectores a pesar de que desde el Consistorio señalaron que se había procedido con anterioridad a su completa limpieza.

El alcalde, Juan Pérez (PSOE), explicó que "los trabajos de limpieza comenzaron al término de la tormenta" y se prolongaron durante todo el día de ayer. Asimismo, manifestó que "gracias a los trabajos previos realizados en los cauces no se han producido situaciones de gran envergadura como en ocasiones anteriores".



Labores de limpieza a las puertas de un bar.



Adif adjudica las obras para llevar agua a Abdalajís

Una tubería de cinco kilómetros abastecerá al municipio, sin agua tras las obras del AVE

MÁLAGA

El Administrador de Infraestructuras Ferroviarias (Adif) Alta Velocidad ha adjudicado, por un importe de 583.058,4 euros -IVA incluido- y tras la preceptiva autorización ambiental, el contrato para la ejecución de las obras de extracción y abastecimiento de agua desde el Sondeo Hidrogeológico B, ubicado en el Paraje de Pozos Altos, hasta el municipio de Valle de Abdalajís.

Estos trabajos cuentan con un plazo de ejecución de tres meses. Las actuaciones consistirán en la instalación de una tubería de cinco kilómetros de longitud, para enlazar con la red de abastecimiento del municipio, además de una bomba extractora y la consiguiente acometida eléctrica, se-

Las obras del AVE a Málaga pincharon un acuífero que surtía al pueblo en 2005

El proyecto está incluido en los PGE de 2016 y tiene un plazo de tres meses

gún informaron desde Adif.

Una vez concluidas las obras, Adif Alta Velocidad cederá dicho sondeo así como las instalaciones al Ayuntamiento de Valle de Abdalajís, según lo acordado en el convenio marco suscrito por ambas instituciones en diciembre de 2007.

Con carácter previo a la licitación y adjudicación de estas obras ha sido necesario realizar un análisis de la afección a la Red Natura 2000 por encontrarse dicho sondeo en un paraje natural y en los Lugares de Importancia Comunitaria (LIC) 'Sierra de Abdalajís y la Encantada Sur' y 'Desfiladero de los Gaitanes'.

Este estudio fue aprobado por el Ministerio de Agricultura, Alimentación y Medio Ambiente del Gobierno central y posteriormente Adif Alta Velocidad obtuvo, a mediados de junio pasado, la autorización de la Consejería de Medio Ambiente y Ordenación

del Territorio de la Junta de Andalucía para acometer las obras de Pozos Altos.

Con esta actuación, Adif cumple con las obligaciones expresadas en el convenio suscrito con Valle de Abdalajís para la restitución de la infraestructura afectada por la construcción de la Línea de Alta Velocidad Córdoba-Málaga. Estas obras han sido adjudicadas a la Empresa de Transformación Agraria.

El senador por el Partido Popular de Málaga Avelino Barrionuevo celebró ayer que ya esté en marcha la solución para los problemas de suministros de agua de Valle de Abdalajís. «Era un compromiso del PP de Málaga, tanto a través del alcalde de Valle de Abdalajís, Víctor Castillo, como desde la acción que hemos podido ejercer desde el Senado, por lo que celebramos que el Ejecutivo central haya mostrado sensibilidad ante nuestras reivindicaciones», apuntó el dirigente 'popular' en la Cámara Alta.

De hecho, el proyecto está incluido en los Presupuestos Generales del Estado (PGE) de 2016, «lo que conlleva la excelente noticia de que, en cuanto comiencen las obras, éstas estarán listas en un plazo de tres meses».


Barrionuevo quiso también felicitar al regidor de Valle de Abdalajís, «que ha demostrado que en su gestión el interés de los vecinos está por encima de cualquier otra cuestión».

«Hemos mantenido varias reuniones al respecto durante los últimos meses, tanto con vecinos y colectivos afectados por un lado, como con altos cargos de Fomento y ADIF, fruto de lo cual hoy podemos estar tranquilos porque la solución está próxima», añadió.

Por último, el senador *popular* recordó que con esta actuación ADIF cumple con el convenio suscrito con Valle de Abdalajís para la restitución de la infraestructura afectada por la construcción de la línea AVE entre Málaga y Córdoba.

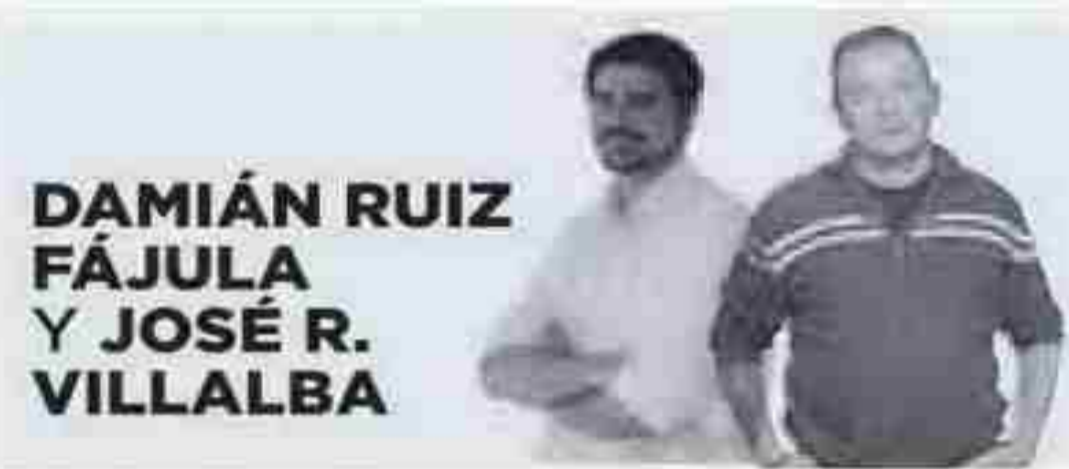
«La insistencia por nuestra parte ha merecido la pena para que los vecinos dejen de pasar por un calvario injustificado, sobre todo en aquellos periodos en los que había problemas de suministro y abastecimiento de agua», concluyó.





La riada arrastra a dos inmigrantes y un tercero sigue desaparecido

Tres personas fallecidas, más de 300 viviendas afectadas y cultivos e invernaderos arrasados, efectos del desastre



DAMIÁN RUIZ FÁJULA Y JOSÉ R. VILLALBA


GRANADA. El cadáver de Stepa, un lituano de 63 años, apareció ayer en la playa de las Monjas de Gualchos-Castell de Ferro sobre la una de la tarde. Su cuerpo fue arrastrado 28 kilómetros, según marca Google maps, desde el barranco de la Angostura donde vivía junto a otras cuatro personas hasta el lugar donde apareció flotando en el mar. 'Residía' en el interior de una tubería de hormigón, una especie de desagüe por el que nunca pasaba el agua, junto a un invernadero, de unas dimensiones de cuatro por cuatro, donde sólo cabían cuatro colchones y apenas unas bolsas de plástico llenas de ropa. Otro compañero de 'piso', un lituano de cincuenta años, apareció muerto el lunes sobre las siete y media de la tarde en el Paraje del Pago, junto a la rambla de Albuñol, a un kilómetro y medio del hogar en forma de tubería. Y queda un tercero, Nicolai, un ruso de 41 años, desaparecido desde el lunes y a quien los efectivos de la Guardia Civil, Protección Civil y vecinos de la zona siguen buscando, aunque las esperanzas de encontrarlo con vida merman conforme el minuterero avan-

za. Esta es la estampa más cruel y desgarradora de la realidad de la inmigración más invisible.

La riada se ha cobrado ya la vida de tres personas -los dos inmigrantes citados y un vecino de Gualchos de 61 años- y hay una cuarta desaparecida, además de los cuantiosos destrozos provocados por la tromba de agua que descargó 84 litros por metro cuadrado la mañana del lunes en la zona de la Contraviesa, sin olvidar que en la madrugada de ayer martes las precipitaciones volvieron a aparecer con intensidad en estos municipios. Hay más de trescientas viviendas afectadas por daños, doscientas de ellas ubicadas en Albuñol, localidad donde las canalizaciones del agua han quedado inutilizables, no funciona el alumbrado público y el suministro telefónico lo comenzaban a recuperar ayer de forma intermitente. Los destrozos en invernaderos y cultivos se extienden a Sorvilán, Albondón, Polopos, Rubite, Ízbor, La Rábita, El Pinar, Órgiva y Lanjarón, sólo por citar donde se han localizado los principales efectos de la tormenta.

Volviendo al 'tubo de la muerte', a la vivienda improvisada por los dos inmigrantes fallecidos y por el tercero desaparecido, hay que decir que en aquel zulo sin vistas al mar había dos personas más compartiendo techo, una mujer y otro extranjero más. Eran cinco. «La amiga de uno de ellos pudo salvar la vida porque esa mañana fue a visitar a una compañera suya y el otro hombre también se levantó temprano para ir a hacer alguna cosa», comentó ayer un lituano, amigo de los fallecidos, quien no quiso dar su nombre. Otro inmigrante.

Aquello era una chabola donde paraban inmigrantes sin tarjeta de crédito, aquellos sin medios, capaces de



Aspecto del Paraje del Pago, junto a la rambla de Albuñol. :: RAMÓN L. PÉREZ

LOS DATOS

150.000

La Dirección de Costas invertirá 150.000 euros para limpieza de las zonas afectadas.

300

Más de 300 viviendas dañadas entre Albuñol, Órgiva, La Rábita, Ízbor y Vélez, entre otros.

80

Más de 80 efectivos entre Guardia Civil, Protección Civil y Policía Local buscan al desaparecido.





Recuperan el cadáver de la tercera víctima de la riada. :: R. L. P.



Sacan colchones del 'tubo de la muerte', al fondo. :: J. MARTÍN

sobrevivir en las condiciones más miserables. La crisis para ellos nunca se ha ido. Stepa, el lituano aparecido ayer flotando en Castell, era un militar pensionista. No trabajaba, como casi ninguno de los inquilinos de la tubería. Llevaba más de doce años en España y en Albuñol lo echaron de menos desde esa mañana porque solía frecuentar la plaza del pueblo. «Era raro no verlo y por eso lo echamos de menos». Otro lituano, trabajador de la empresa Covenca, servicio de basuras, fue el encargado de reconocer el cadáver a pie de playa. «Es él, sólo tenía un diente y lo he podido reconocer por eso», explicó segundos después de confirmar a la Guardia Civil que se trataba de Stepa. Unas monjas de la residencia religiosa ubicada sobre la playa fueron quienes dieron el aviso de la existencia de un cadáver flotando en el agua.

La Guardia Civil busca por tierra mar y aire a Nicolai, el tercer inquilino de la 'tubería de los horrores'. «Era el único de los cinco que estaban allí con algún trabajo; ahora ganaba di-

nero y tenía pensado comprar un coche y pillar un alquiler para salir de allí. Estuvo con una chica española, pero llevaba separado varios años; ahora estaba solo, como los demás». Miembros de Protección Civil se afanaban ayer en sacar un colchón y una bolsa con ropa de la tubería de los horrores, anegada de barro hasta una altura de un metro, por lo menos.

Los alcaldes de los municipios afectados, el subdelegado del Gobierno, Santiago Pérez, el consejero de Medio ambiente, José Fiscal, así como el presidente de la Diputación, José Entrena, mantuvieron ayer un encuentro para poner en común las ayudas que pueden recibir los afectados y conocer los daños. Antes de empezar se guardó un minuto de silencio en recuerdo de las víctimas en la puerta del Ayuntamiento de Los Gualchos-Castell de Ferro. Una vez finalizado, el coronel de la Guardia Civil, Manuel Llamas, quien pisó el barro de la zona para asistir en primera fila a las labores de búsqueda, informó del hallazgo del tercer cadáver.

Lo mejor de esa reunión fue ver a tres administraciones de distinto signo político colaborando. «Costas va a conceder una ayuda de 150.000 euros para limpieza de las zonas afectadas», anunció el subdelegado. «La Junta canalizará las ayudas a los ayuntamientos y en estos momentos estamos ya trabajando en la limpieza de la zona», señaló el consejero. «La Diputación está trabajando en devolver la normalidad a las carreteras afectadas y seremos un complemento de las ayudas de las otras dos administraciones», avanzó Entrena.


Lo más duro fueron testimonios como el de la alcaldesa de Albuñol, María José Sánchez: «Hemos sido el pueblo más perjudicado, necesitamos ayuda con mucha urgencia y vamos a pedir la declaración de zona catastrófica. Tenemos doscientas viviendas afectadas, algunos con daños graves, el viario público, las canalizaciones de agua, el alumbrado, el agua se lo ha llevado todo, ha sido una catástrofe», se lamentó.

El regidor de Lújar, Mariano González, se quejó de que dos meses después del incendio en la Sierra de Lújar no se ha hecho nada en la zona pese a las promesas recibidas. «Si Medio Ambiente hubiera construido el dique prometido, el efecto de la tromba de agua hubiese sido menor».

Los alcaldes de Rubite, Arsenio Vázquez, y Polopos, Matias González, exigieron las obras de canalización de la rambla que más agua recoge de la Contraviesa. «Estamos desolados por lo ocurrido y pedimos voluntad para canalizar la rambla de Haza del Trigo, que recoge aguas de casi toda la Contraviesa y es la única de la zona que no ha sido aun canalizada. Si queremos evitar nuevos desastres hay que invertir para arreglar esta rambla ya». Por su lado, la organización agraria COAG solicitará ayudas a la administración por los daños ocasionados en los invernaderos.

El servicio de emergencias del 112 atendió 23 incidencias entre las 00.00 y la 1 de la madrugada de ayer, como la de la iglesia de la Rábida, que se inundó de agua tras las copiosas precipitaciones registradas en la zona a esa hora. Aemet anuncia alerta amarilla para hoy en la Costa. Mientras, el tercer inquilino de la 'tubería de los horrores' sigue desaparecido.





▶ VALLE ABDALAJÍS

Adif llevará al municipio agua para paliar los problemas de abastecimiento


J. Flores VALLE ABDALAJÍS

El Valle de Abdalajís, uno de los municipios malagueños más ricos en agua, comienza a encontrar solución a los problemas de abastecimiento que ha tenido en los últimos años a causa de las obras para la construcción de la línea de alta velocidad entre Málaga y Córdoba que perforaron el acuífero de su sierra.

En concreto, Adif Alta Velocidad ha adjudicado, por un importe de 583.058 euros, el contrato para la ejecución de las obras que permitirán extraer y abastecer de agua a este municipio desde el sondeo hidrogeológico situado en el paraje de Pozos Altos. Los trabajos van a consistir en la instalación de la correspondiente bomba extractora, la realización de una conducción de cinco kilómetros hasta conectar con la red de abastecimiento municipal y la colocación de la acometida eléctrica, estando previsto que los trabajos concluyan en un plazo de tres meses.

Una vez concluidas las obras, Adif, conforme a lo establecido en el convenio suscrito con el Ayuntamiento del Valle de Abdalajís en el año 2007, procederá a entregar las instalaciones al Consistorio para que se haga cargo de su gestión. Adif asegura de este modo que cumple los compromisos contraídos, aunque en estos años han sido continuadas las protestas por los cortes de suministro y las acusaciones de incumplimiento de lo prometido por parte de Adif.





200 vecinos están sin agua desde el sábado por una avería


ALAMEDA

:: MAR GARCÍA. Cerca de 200 vecinos del municipio de Alameda llevan sin suministro de agua desde el pasado sábado debido a la rotura de la bomba de agua en uno de los dos pozos que abastecen a la localidad. Esta situación ha provocado las críticas de la portavoz socialista en el Ayuntamiento de Alameda, Tatiana Fargallo, quien ha anunciado que el PSOE solicitará en el próximo pleno que el equipo de Gobierno alamedano pida el importe necesario a la Diputación de Málaga para acometer los trabajos dentro de los fondos del Plan de Asistencia y Cooperación que el

municipio recibirá en 2016. En este sentido, Fargallo explicó que en 2015 Alameda recibió 230.000 euros del ente provincial y lo han destinado a la construcción de una nave industrial en vez de acometer otras prioridades.

Por su parte, el alcalde Juan Lorenzo Pineda, explicó que los vecinos se están abasteciendo de agua a través de cubas desde el pasado lunes y que han instalado un generador en el pozo hasta que se arregle la bomba, por lo que espera que en las próximas horas se llenen los depósitos. El regidor asegura que en el pleno de julio se informó de la situación y «el PSOE no aportó ninguna alternativa».





Adjudican las obras que aseguran el agua al valle

VALLE DE ABDALAJÍS


▄▄ **MAR GARCÍA.** El Administrador de Infraestructuras Ferroviarias (Adif) Alta Velocidad ha adjudicado las obras en el Paraje de Pozos Altos del Valle de Abdalajís, solicitadas desde hace ya casi una década. Esta actuación, que cuenta con una inversión de 583.058 euros, asegura para siempre el suministro de agua a esta población de 2.664 habitantes, que sufre cortes de agua cada verano, abasteciéndose con cubas en muchas ocasiones.

Las obras del túnel del AVE en marzo de 2005 ocasionaron la rotura del acuífero que abastecía a

este municipio, por lo que la única solución era extraer agua de los Pozos Altos, aunque para ello era necesario realizar las obras que año tras año ha reivindicado tanto el alcalde como el pueblo realizando protestas, huelgas y encierros.

Ahora, y tras la preceptiva autorización ambiental, comenzarán los trabajos que cuentan con un plazo de ejecución de tres meses. Las actuaciones consistirán en la instalación de una tubería de cinco kilómetros de longitud, para enlazar con la red de abastecimiento del municipio, además de una bomba extractora y la consiguiente acometida eléctrica, según informa Adif.



**PARA LA CAPITAL**

Participa reclama garantías para el “derecho al agua”

SEVILLA | Después de que el Parlamento Europeo haya aprobado una moción que insta a legislar en favor del derecho humano al agua y al saneamiento, y dado que en 2010 la ONU ya declaró el agua como un derecho humano, Cristina Honorato, portavoz adjunta de Participa, avisa de que en Sevilla “no tenemos constancia de la existencia de un mecanismo explícito de garantía del suministro domiciliario de agua y saneamiento como un derecho a cumplir”.

Honorato recuerda que en Sevilla, tras el acuerdo de investidura firmado entre el PSOE y Participa, el Consistorio se comprometió a “que no se les cobrarán las nuevas contrataciones del suministro de agua, ni se les girará facturación durante un año, a las familias y personas sin recursos suficientes, lo que se acreditará por los Centros de Servicios Sociales Comunitarios (60 días para estudiar criterios y en seis meses inclusión en el presupuesto)”.

Pero según Participa, Emasesa “no garantiza el suministro del agua a todas las familias, sólo se limita a fraccionar o aplazar los pagos a las personas que tienen, según los servicios sociales, esas necesidades”. “El bono social, en realidad, es un préstamo a bajo interés” con el que se financian facturas impagadas. “Así no se puede garantizar un derecho humano”, afirma Honorato.



Aguas



- La reparación del tubo de Las Piletas acabará el viernes

DIARIO DE CÁDIZ (PROVINCIA) - pág:30 :: 09/09/2015



- Aguas fecales en el entorno de Dar Al-Horra

GRANADA HOY - pág:17 :: 09/09/2015



- El año hidrológico acabará por debajo de los 300 litros

VIVA (JAÉN) - pág:3 :: 09/09/2015

► **SANLÚCAR**

La reparación del tubo de Las Piletas acabará el viernes

Aqualia informa que ese día se asfaltarán el tramo de la avenida que sigue cortado al tráfico rodado

F.J.F. SANLÚCAR

Las obras de reparación que se están ejecutando estos días en el tramo de la Avenida de las Piletas donde el pasado viernes se produjo un socavón concluirán previsiblemente cuando se cumpla

una semana del hundimiento de la calzada, según informó ayer Aqualia.

Así, de acuerdo con las previsiones de la empresa concesionaria del ciclo integral del agua en la ciudad, este viernes se asfaltará la parte afectada, que está situada en las proximidades del Teatro Municipal, con el objetivo de que "se restablezca el tráfico lo antes posible".

Aqualia confirmó que el motivo del hundimiento fue "la corrosión del hormigón de la parte se-



La reparación mantiene cortada al tráfico parte de la Avenida de las Piletas.

ca del tubo -un colector de saneamiento- como consecuencia del ácido sulfhídrico". "Desde el primer momento, los técnicos de Aqualia han trabajado sin descanso para solventar esta avería, haciendo turnos extra incluso el viernes y el sábado por la noche para reconducir las aguas residuales y evitar que el colector se viniera abajo", explicó.

En estas tareas, la firma privada está utilizando un equipo de nueve empleados, tres máquinas retroexcavadoras y dos camiones. "La reparación, de cierta envergadura por la profundidad en la que se encuentra la red, consistió en el sellado de la parte superior de los tubos mediante hormigón armado con mallazo metálico", informó. "Esta actuación finalizó el lunes y este martes ha comenzado el relleno de la zanja para asfaltar el viernes", precisó.



Aguas fecales en el entorno de Dar Al-Horra

Emasagra prepara un proyecto para renovar la red de saneamiento tras tres averías consecutivas

L. M. GRANADA

Quienes han paseado estos días por el entorno del Palacio de Dar Al-Horra se han llevado una desagradable sorpresa. En el exterior del palacio, en la calle que linda con la muralla zirí, la obstrucción de la red de saneamiento ha provocado el vertido de aguas fecales en una de las calles por las que se accede al edificio. La rotura se produjo el pasado domingo, día de la Solidaridad de las Ciudades Patrimonio Mundial, que llenó de turistas y granadinos el histórico

barrio donde se celebraron diversas actividades. El Palacio de Dar Al-Horra era uno de los mayores reclamos y, de hecho, decenas de personas se acercaron hasta este punto para visitar el edificio.

En un principio parecía como si el baño público del Palacio se hubiese estropeado y vertiese sus residuos a plena calle. Sin embargo, según fuentes del Patronato de la Alhambra y el Generalife, el atasco y la consiguiente avería se ha producido en la red de saneamiento. En este sentido, fuentes de Emasagra anunciaron ayer a **Granada Hoy** que la empresa, que ya ha acudido al lugar de los hechos para limpiar las canalizaciones, va a analizar el origen del atasco para buscar una solución. Las mismas fuentes precisaron que Emasagra redactará en caso



Imagen de los restos del charco que provocó la avería.

de ser necesario un proyecto de renovación tal y como ha hecho en el resto de barrios de Granada. Dicho proyecto será consensuada con el Ayuntamiento de Granada y al Patronato de la Alhambra y el Generalife.

La asociación de Vecinos del Bajo Albaicín ya había alertado a través de Twitter a la Alhambra de este problema en el mes de agosto. De hecho, es la tercera vez que se produce la misma avería desde el pasado mes de agosto. En las dos primeras ocasiones se procedió a su inmediata limpieza. Sin embargo, al repetirse una tercera se ha planificado el estudio al detalle para una renovación total. Este mismo proceso de renovación se ha llevado a cabo en diversos puntos de la capital incluidos en el barrio del Albaicín que, por su antigüedad, tiene cañerías deterioradas. En el carril de las Tomasas, por ejemplo, se hizo en 2014 una importante actuación.

MEDIO AMBIENTE En lo que va de mes se han registrado 12 litros por metro cuadrado

El año hidrológico acabará por debajo de los 300 litros

LLUVIA Hasta ayer solo se habían registrado 240'1 litros por metro cuadrado**PANTANO** El Quiebrajano se encuentra al 56'87 por ciento de su capacidad**OLIVAR** Las próximas lluvias terminarán de definir la campaña oleícola**Raúl Beltrán**

JAÉN | El año hidrológico, que termina a final de septiembre, acabará, previsiblemente en Jaén con menos de 300 litros por metro cuadrado. Hasta ayer se habían registrado en la capital, según los datos de la Confederación Hidrográfica del Guadalquivir, 240'1 litros por metro cuadrado, uno de los registros más bajos de los últimos años. Concretamente, el año hidrológico pasado concluyó con 282 litros, mientras que el de 2013 alcanzó los 1.011 litros por metro cuadrado, siendo Jaén donde más precipitaciones se registraron de todo el país. En lo que va de mes, y merced a la lluvia registrada en estos últimos días, septiembre solo ha recogido 12 litros por metro cuadrado en la capital.

En cuanto al estado del pantano del Quiebrajano, ayer se encontraba al 56'87 por ciento de su capacidad, con 18 hm. cúbicos de agua embalsada. De este modo, el embalse que abastece a la capital se encuentra muy lejos del 84'38 por ciento del año

Las claves

Año lluvioso según las cabañuelas

■ ■ Según los cálculos del cabañuelista Ramón Carrillo Garrido, el próximo año será húmedo. En el mes de enero se esperan tormentas y agua; febrero vendrá con algo de lluvia y despejado; marzo traerá mucha agua, al igual que el mes de abril. En mayo también habrá precipitaciones aunque en menor cuantía. Los meses de junio y julio también tendrán agua. En agosto el tiempo estará despejado y a partir de la segunda quincena de septiembre volverá la lluvia. El último trimestre del año también tendrá como protagonista al agua.

anterior, si bien, está por encima del 50'31 por ciento del agua que tenía hace una década, cuando la sequía también se dejó notar en Jaén.

En cuanto a las previsiones



Las lluvias han sido muy poco frecuentes en el presente año hidrológico. VIVA JAÉN

d e los próximos días según la Agencia Estatal de Meteorología, la lluvia seguirá resistiéndose en Jaén y no se esperan chubascos por el momento, mientras que las temperatu-

ras descenderán ligeramente. Esta circunstancia es importante de cara a la próxima campaña oleícola, que encara su recta final y que podría hacer que la balanza se incli-

nara hacia una campaña media-alta o simplemente media-baja.

Comenta esta noticia en: vivaen.es

Regantes



- La Fiscalía ve un "daño grave" por la extracción ilegal de agua subterránea

HUELVA INFORMACIÓN - pág:13 :: 09/09/2015



- Fiscalía alerta del "daño grave" por la extracción ilegal de agua

VIVA (HUELVA) - pág:7 :: 09/09/2015

PROVINCIA

DOÑANA

La Fiscalía ve un “daño grave” por la extracción ilegal de agua subterránea

● Constata en su Memoria Anual que entre 2009 y 2012 se produjo una detracción “sistemática e ilegal de agua” del acuífero 27 ● Se querrela contra las fincas La Borrachuela y Matalagrana

S.P. HUELVA

La extracción ilegal de agua subterránea del acuífero 27 para actividades agrícolas ha generado un “daño grave” al Parque Nacional de Doñana, según considera la Fiscalía General del Estado, que constata que entre 2009 y 2012 se ha producido una detracción de agua “ilegal y sistemática”.

Así lo expone la Memoria Anual de la Fiscalía General del Estado, que explica que la investigación aún sigue su curso pero que, de momento ha elaborado dos proyectos de querrela que afectan a dos grandes fincas, La Borrachuela y Matalagrana, de 150 y 220,27 hectáreas respectivamente.

Estos proyectos de querrela se han remitido al fiscal delegado de Medio Ambiente de la Fiscalía Provincial de Huelva, que las ha presentado en el juzgado de instrucción de Palma del Condado.

Para llegar a formular estas querrelas antes se ha concluido en los informes periciales que se ha estado usando agua subterránea del acuífero 27 para sus respectivas actividades agrícolas, “sin que conste autorización alguna” por parte de la Confederación Hidrográfica del Guadalquivir que ampare dicha extracción, ni a favor del titular de las tierras ni de los que la explotan, en el periodo de 2009 a 2012.

Esto significa que se ha detraído “ilegal y sistemáticamente” agua de este acuífero y que este hecho ha producido una “alteración” del balance hídrico del mismo.

Además, añade que se ha generado “un daño grave sobre el espacio protegido de Doñana así como sobre las especies que el mismo alberga y sobre el significado ecológico del lugar, lo que podría cons-



Plantación en la finca La Borrachuela, en el término de Lucena del Puerto.

tituir un delito contra el medio ambiente recogido en el artículo 325 de Código Penal.

La Fiscalía de Medio Ambiente refleja en su informe anual que estas investigaciones se iniciaron a raíz del informe presentado por WWF en 2013 en el que se denunciaba la “competencia desleal de agricultores freseros en fincas de secano en Doñana y sobre la sustracción del agua para el desarrollo de esta actividad”.

Debido a la “trascendencia” que la fiscalía observó, comenzaron unas diligencias de investigación para conocer la realidad y los daños que esto pudiera estar produciendo al acuífero 27, precisamente del que se nutre el Parque Nacional.

El documento refleja que el fin

de las actuaciones era obtener una visión concreta sobre el control del uso del agua en Doñana ya que a pesar de lo que reflejaba el informe de la ONG, hasta entonces las resoluciones judiciales

Se ha inspeccionado cada pozo y sondeo de todas las explotaciones del entorno de Doñana

condenatorias dictadas hasta ese momento se debían al cambio de uso de suelo y a delitos contra la ordenación del territorio, ya que se construyeron balsas y casetas para alojar a los trabajadores, e in-

cluso por delito de desobediencia, ya que había una orden judicial para dejar de utilizar los pozos.

Sin embargo, la Fiscalía explica que hasta la fecha no se había profundizado en investigar el uso fraudulento del agua. Esto podría suponer un delito de extracción ilegal del artículo 247 pero también un delito ecológico del 325 del Código Penal.

En el proceso ha participado el equipo de investigación el Servicio de Protección de la Naturaleza (Seprona) de la Guardia Civil, que según la Fiscalía, a petición suya ha realizado una “ingente y profesional labor policial”.

En concreto, relata que se ha inspeccionado el terreno cada uno de los pozos o sondeos existentes en todas las explotaciones

agrícolas de cada una de las zonas del entorno de Doñana a que se refería el estudio inicial.

Estas son Matalagrana (Almonte), Laguna de las Madres (Moguer) los Hatos (Azncóllar) Arroyo de la Cañada (Almonte) y Cabecera de la Rocina (Moguer y Lucena del Puerto).

Con ello, se pretendía comprobar si los pozos estaban en funcionamiento o en disposición de poder hacerlo, recabando, a su vez, la documentación necesaria para poder determinar la legalidad y situación administrativa de cada uno de ellos.

Por parte de la Fiscalía Coordinadora también se pidió información a la Fuerza Pública, los Ayuntamientos afectados, a la Confederación Hidrográfica del Guadalquivir, a varias Consejerías de la Junta de Andalucía así como a las Asociaciones de Agricultores y Comunidades de Regantes.

Tras disponer de la documentación, se realizó una inspección sobre el terreno, se elaboraron informes de cálculo del agua necesaria de cada explotación agrícola inspeccionada, comparando la cantidad declarada y la efectivamente consumida en un determinado periodo de tiempo.

La Fiscalía recuerda en su informe que ya había logrado condenas en esta materia por cambio de uso del suelo (de secano a regadío sin autorización), según el artículo 263.4 del Código Penal.

También logró condenas por delito contra la ordenación del territorio (construcción de balsas y casetas para alojar a trabajadores), según el artículo 319.1 y 2 y por delito de desobediencia, por no dejar de utilizar los pozos cuando existe una orden judicial, según el artículo 556.

DOÑANA Así lo recoge la Memoria Anual de la Fiscalía General del Estado

Fiscalía alerta del “daño grave” por la extracción ilegal de agua

ACUÍFERO 27 Detracción de agua subterránea “ilegal y sistemática” para actividades agrícolas
INVESTIGACIÓN Proyectos de querrela que afectan a las fincas La Borrachuela y Matalagrana

R. V.

HUELVA | La extracción ilegal de agua subterránea del acuífero 27 para actividades agrícolas ha generado un “daño grave” en el Parque Nacional de Doñana, según considera la Fiscalía General del Estado, que ha constatado que entre 2009 y 2012 se ha producido una detracción de agua “ilegal y sistemática”.

Así de claro lo expone la Memoria Anual de la Fiscalía General del Estado a la que ha tenido acceso Europa Press, que explica que la investigación aún sigue su curso, pero que de momento ha elaborado dos proyectos de querrela que afectan a dos grandes fincas, La Borrachuela y Matalagrana, de 150 y 220,27 hectáreas respectivamente.

Estos proyectos de querrela se han remitido al fiscal delegado de Medio Ambiente de la Fiscalía Provincial de Huelva, que las ha presentado en el juzgado de instrucción de Palma del Condado.

Para llegar a formular estas querrelas antes se ha concluido en los informes periciales que se ha estado usando agua subterránea del acuífero 27 para sus respectivas actividades agrícolas, “sin que conste autorización alguna” por parte de la Confederación

Hidrográfica del Guadalquivir que ampare dicha extracción, ni a favor del titular de las tierras ni de los que la explotan, en el periodo de 2009 a 2012.

Esto significa que se ha detraído “ilegal y sistemáticamente” agua de este acuífero y que este hecho ha producido una “alteración” del balance hídrico del mismo.

Además, añade que se ha generado “un daño grave sobre el espacio protegido de Doñana así como sobre las especies que el mismo alberga y sobre el significado ecológico del lugar, lo que podría constituir un delito contra el medio ambiente recogido en el artículo 325 de Código Penal”.

La Fiscalía de Medio Ambiente refleja en su informe anual que estas investigaciones se iniciaron a raíz del informe presentado por WWF en 2013 en el que se denunciaba la “competencia desleal de agricultores freseros en fincas de secano en Doñana y sobre la sustracción del agua para el desarrollo de esta actividad”.

Debido a la “trascendencia” que la fiscalía observó, comenzaron unas diligencias de investigación para conocer la realidad y los daños que esto pudiera estar produ-

ciendo al acuífero 27, precisamente del que se nutre el Parque Nacional.

El documento refleja que el objetivo de las actuaciones era obtener una visión concreta sobre el control del uso del agua en Doñana, ya que a pesar de lo que reflejaba el informe de la ONG, hasta entonces las resoluciones judiciales condenatorias dictadas hasta ese momento se debían al cambio de uso de suelo y a delitos contra la ordenación del territorio, ya que se construyeron balsas y casetas para alojar a los trabajadores, e incluso por delito de desobediencia, ya que había una orden judicial para dejar de utilizar los pozos.

Uso fraudulento

Sin embargo, la Fiscalía explica que hasta la fecha no se había profundizado en investigar el uso fraudulento del agua. Esto podría suponer un delito de extracción ilegal del artículo 247 pero también un delito ecológico del 325 del Código Penal.

En el proceso ha participado el equipo de investigación el Servicio de Protección de la Naturaleza (Seprona) de la Guardia Civil, que según la Fiscalía, a petición suya ha realizado una “ingente y profesional labor policial”.

En concreto, relata que se ha inspeccionado en el terreno cada uno de los pozos o sondeos existentes en todas las explotaciones agrícolas de cada una de las zonas del entorno de Doñana a que se refería el estudio inicial.

Estas son Matalagrana (Almonte), Laguna de las Madres (Moguer) los Hatos (Aznalcóllar) Arroyo de la Cañada (Almonte) y Cabecera de la Rocina (Moguer y Lucena).

Con ello, se pretendía comprobar si los pozos estaban en funcionamiento o en disposición de poder hacerlo, documentación necesaria para poder determinar la legalidad y situación administrativa de cada uno de ellos.

Por parte desde la Fiscalía Coordinadora también se pi-

“Daño grave sobre el espacio protegido, sobre las especies y sobre el significado ecológico”

dió información a la Fuerza Pública, los Ayuntamientos afectados, a la Confederación Hidrográfica del Guadalquivir, a varias consejerías de la Junta de Andalucía así como a las Asociaciones de Agricultores y Comunidades de Regantes.

Tras disponer de la documentación, se realizó una inspección sobre el terreno y se elaboraron informes de cálculo del agua necesaria de cada explotación agrícola inspeccionada, comparando la cantidad declarada y la efectivamente consumida en un determinado periodo de tiempo.

Comenta esta noticia en vivaHuelva.es



CUARTEL-VERTEADERO. Ecologistas en Acción ha criticado el estado de “abandono” en el que se encuentra el cuartel de Malandar -antiguo cuartel de la Guardia Civil a esos metros de la desembocadura del Guadalquivir-, que se usa como si “fuera un contenedor”. VH